



正面玄関



メインスタンド・内野スタンド

あいづ球場案内図



●交通のご案内

会津若松駅より車で約20分  
// バスで約30分

会津若松市役所建設部都市計画課

会津若松市東栄町3番46号 TEL0242 (28) 1111  
あいづ球場 TEL0242 (28) 4440

●会津総合運動公園●

あいづ球場



会津若松市

# はじめに

会津総合運動公園は、会津地方全域を対象とした広域的な総合スポーツ施設として、門田町御山地内の山紫水明の地に計画されたものであり、敷地形態は東西に850m、南北に500mのほぼ長方形をなし、西は国道121号、南は都市計画道路門田本郷線 ならびに、中間部では都市計画道路亀賀御山線に接続しており、利便性は非常に高い公園であります。

面積30haの中には、修景施設・休養施設・便益施設・遊戯施設等を配置し、運動施設としては、野球場・多目的広場・テニスコート・多目的体育館、及び、陸上競技場を整備する計画であり、その第一段階として、平成元年9月に「あいづ球場」を供用開始したものであります。

都市計画決定……………昭和58年8月16日

事業認可……………昭和58年12月9日

変更事業認可……………昭和63年3月29日

## あいづ球場の概要

■ 位置 福島県会津若松市門田町大字御山  
字村上地内

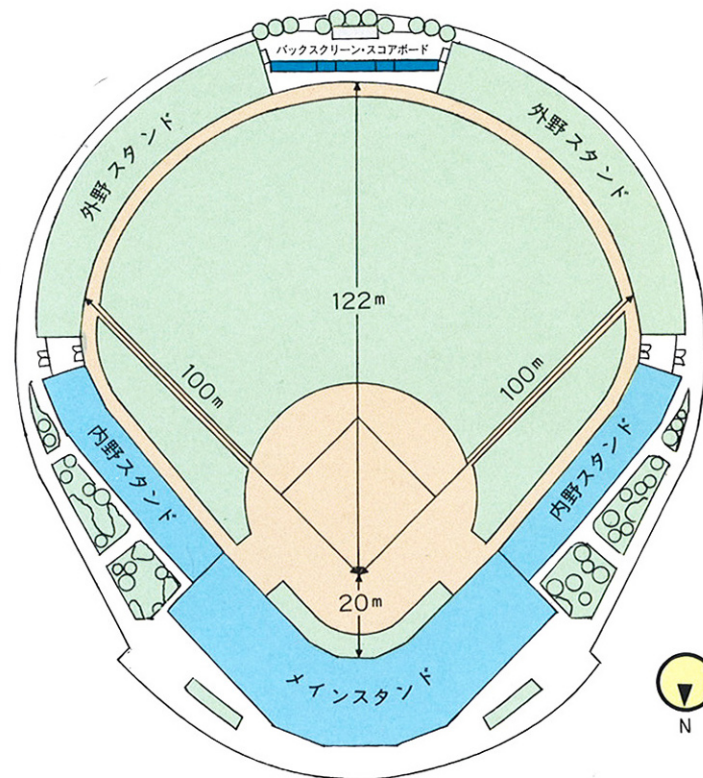
■ 施工期間 昭和60年度～昭和63年度

■ 総事業費 920,000千円

### ■ 施設概要

- 野球場面積……………22,000㎡
- 左右翼線……………100m
- 中堅線……………122m
- バックストップ……………20m
- グランド面積……………14,000㎡
- 収容人員……………15,000人
- メインスタンド……………1階 メインスタンド平面図参照  
2階 売店  
休憩コーナー  
観覧席
- 3階 観覧席
- 内野スタンド……………1階 器具庫  
2階 観覧席
- 外野スタンド……………芝生スタンド

## 野球場平面図



選手控室

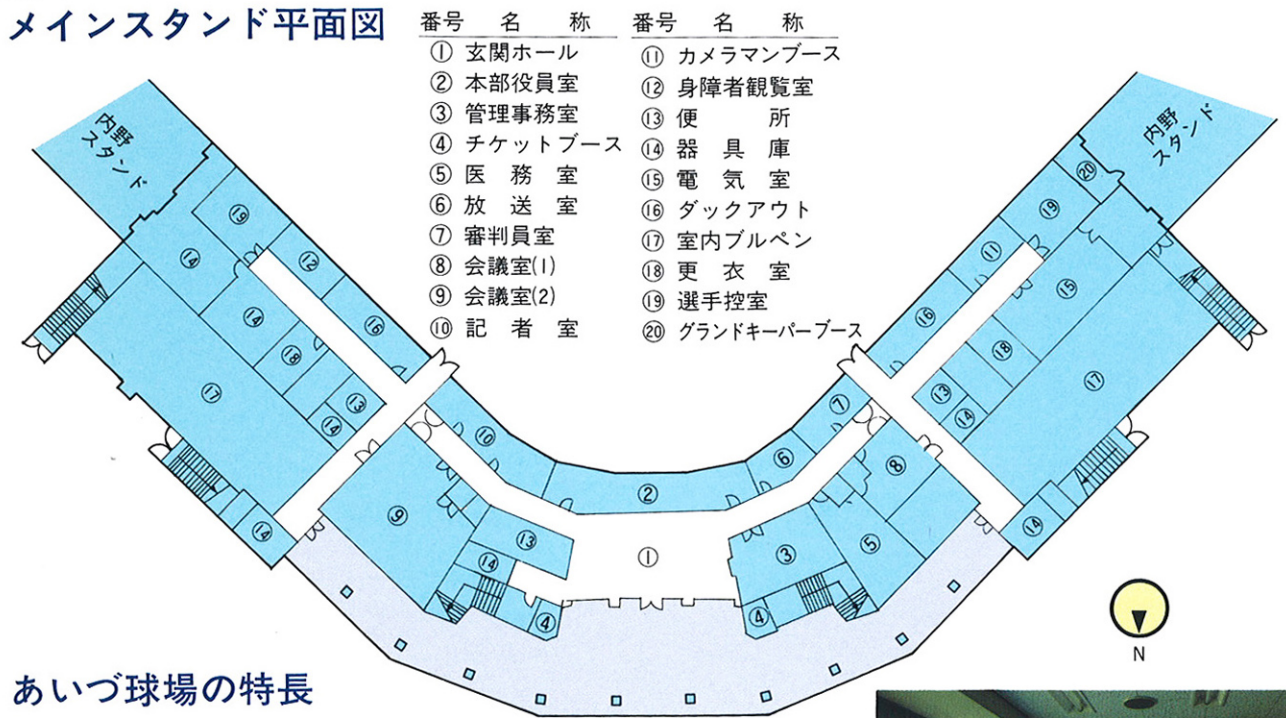


室内ブルペン



会議室

## メインスタンド平面図



番号	名称	番号	名称
①	玄関ホール	⑪	カメラマンブース
②	本部役員室	⑫	身障者観覧室
③	管理事務室	⑬	便 所
④	チケットブース	⑭	器 具 庫
⑤	医 務 室	⑮	電 気 室
⑥	放 送 室	⑯	ダックアウト
⑦	審判員室	⑰	室内ブルペン
⑧	会議室(1)	⑱	更 衣 室
⑨	会議室(2)	⑲	選手控室
⑩	記 者 室	⑳	グランドキーパーブース

## あいづ球場の特長


1. グランドは、公式野球規則に定められた両翼方向325フィート(99.058メートル)以上、中堅方向は400フィート(121.918メートル)以上を確保いたしました。
2. グランド内壁は、厚さ40mmのラバーマットを張り、安全性を確保いたしました。
3. 両翼には、室内ブルペンを設け、雨天時及び冬期間の練習場を確保いたしました。
4. バックスクリーン及びスコアボードは、横一体型として整備いたしました。



本部役員室




メインスタンド正面



メインスタンドよりグラウンド



バックスクリーンよりグラウンド



バックスクリーン・スコアボード



ダックアウト・カメラマンブース